
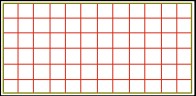








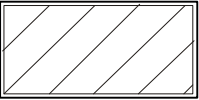
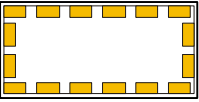












0 KON. BESL. van 28 DECEMBER 1972				
Art. Nr.	SYMBOOL	VOORSCHRIFT	DEF.	CODE
1.0		Woongebieden		0100
1.1		Woonuitbreidingsgebieden		0105
1.2		Aangaande de woongebieden kunnen de volgende nadere aanwijzingen worden gegeven		
1.2.1.1		Gebieden met grote dichtheid		
1.2.1.2		Gebieden met middelgrote dichtheid		
1.2.1.3		Gebieden met geringe dichtheid		
1.2.1.4		Woonparken		0104
1.2.2		Woongebieden met een landelijk karakter		0102
1.2.3		Woongebieden met culturele, historische en/of esthetische waarde		0101
2.0		Industriegebieden		1000
2.1.1		Gebieden voor vervuilende industrieën		1001

2.1.2	II	Gebieden voor milieubelastende industrieën		1002
2.1.3		Gebieden voor ambachtelijke bedrijven en de gebieden voor kleine en middelgrote ondernemingen		1100
3.0	D	Dienstverleningsgebieden		0300
3.1		Gebieden hoofdzakelijk bestemd voor de vestiging van grootwinkelbedrijven		0301
4.0		Landelijke gebieden		1700
4.1		Agrarische gebieden		0900
4.2		Bosgebieden		0800
4.3		groengebieden		0700
4.3.1	N	Natuurgebieden		0701
4.3.2	R	Natuurgebieden met wetenschappelijke waarde of natuurreservaten		0702
4.4	P	Parkgebieden		0500
4.5	T	Bufferzones		0600

4.6		Aanvullende aanduiding		
4.6.1		Landschappelijke waardevolle gebieden		1604
4.6.2		Landelijke gebieden met toeristische waarde		0404
5.0		Recreatiegebieden		0400
5.1		Gebieden voor dagrecreatie		0401
5.2		Gebieden voor dag- en verblijfsrecreatie		0402
6.0		De gebieden bestemd voor ander grondgebruik :		
6.1		Militaire domeinen		1400
6.2		Gebieden voor gemeenschapsvoorzieningen en openbare nutsvoorzieningen		0200
6.3		Ontginningsgebieden		1200
6.4		Eigen gebieden van sommige gewestplannen		
7.0		Aanvullende aanduidingen in overdruk		


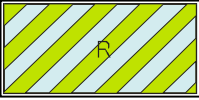

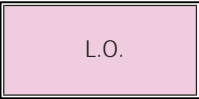
7.1		Uitbreidingen van ontginningsgebieden		1201
7.2		Waterwinningsgebieden		1600
7.3		Reservatiedienstbaarheidsgebieden		1506
7.3		Erfdienstbaarheidsgebieden		1507
7.4		Renovatiegebieden		1603
7.5		Overstromingsgebieden		1601
7.6		Eigen gebieden van sommige gewestplannen		
8.0		Net van de voornaamste verbindingswegen De landwegen		
8.1		Autosnelwegen		
8.1.1		Bestaande autosnelwegen		1500
8.1.2		Aan te leggen autosnelwegen		1501
8.2		Snelverkeerswegen		









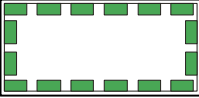
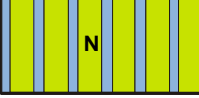

8.2.1		Bestaande snelverkeerswegen		150a
8.2.2		Aan te leggen snelverkeerswegen		150b
8.3		Hoofdverkeerswegen		
8.3.1		Bestaande hoofdverkeerswegen		150c
8.3.2		Aan te leggen hoofdverkeerswegen		150d
9.0		Spoorwegen		
9.1		Bestaande lijnen		150e
9.2		Aan te leggen lijnen		150f
10.0		Luchtvaartterreinen		
10.1		Bestaande luchtvaartterreinen		1502
10.2		Aan te leggen luchtvaartterreinen		1503
11.0		Waterwegen		



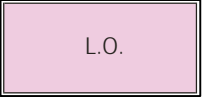



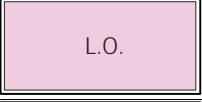

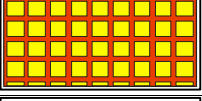

11.1		Bestaande waterwegen		1504
11.2		Aan te leggen waterwegen		1505
12.0		Transportleidingen		
12.1		Bestaande afzonderlijke leidingen		150g
12.2		Aan te leggen afzonderlijke leidingen		150h
12.3		Bestaande leidingstraten		150i
12.4		Aan te leggen leidingstraten		150j
13.0		Hoogspanningsleidingen		
13.1		Bestaande hoogspanningsleidingen		150k
13.2		Aan te leggen hoogspanningsleidingen		150l
0		Algemeen		
0.1		Ondergrond stafkaart NGI 1/10000 of orthofotoplan		


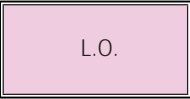

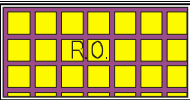


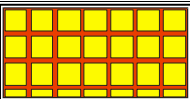



0.2		Bestuurlijke grenzen		
0.2.1	+++++	Staat		
0.2.2	-----	Provincie		
0.2.3	- - - - -	Gemeente		
0.3		Andere begrenzingsen		
0.3.1	Plangrens		
0.3.2	—————	Zonegrens		

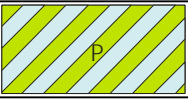

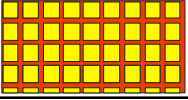




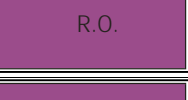

1	VEURNE - WESTKUST
----------	--------------------------

Art. Nr.	SYMBOOL	VOORSCHRIFT	DEF.	CODE
1		Gebieden voor toeristische recreatieparken	6/12/1976	0410
2		Gebied voor gemeenschapsvoorzieningen en openbare nutsvoorzieningen met nabestemming natuurgebied met wetenschappelijke waarde of natuurreserveaat	9/12/1992	0231
3		Regionaal bedrijventerrein met openbaar karakter	11/06/1996	1011
4		Lokaal bedrijventerrein met openbaar karakter	11/06/1996	1111

5		Zone voor jachthavenontwikkeling	9/02/1999	0413
6		Agrarisch gebied met ecologisch belang	9/02/1999	0910
2 OOSTENDE - MIDDENKUST				
Art. Nr.	SYMBOOL	VOORSCHRIFT	DEF.	CODE
1		Gebieden voor toeristisch recreatieparken	26/01/1977	0410
2		Gebied voor stedelijke ontwikkeling	13/07/2001	0132
3		Zone met cultureelhistorische waarde	13/07/2001	1610
4		Gebied met archeologische waarde	13/07/2001	1611
5		Bouwvrij agrarisch gebied	13/07/2001	0916
6		Agrarisch gebied met ecologisch belang	13/07/2001	0910
7		Bosuitbreidingsgebied	13/07/2001	0880
8		Natuurgebied met tijdelijke nevenfunctie waterwinning	13/07/2001	0740
9		Luchthaven gebonden bedrijven	13/07/2001	1046

10		Zone voor kleinhandel en kleine en middelgrote ondernemingen	13/07/2001	1114
11		Regionaal bedrijventerrein met openbaar karakter	13/07/2001	1011
12		Lokaal bedrijventerrein met openbaar karakter	13/07/2001	1111
13		Gebied voor watergebonden bedrijven	13/07/2001	1032
14		Zone voor gemeenschaps- en openbare nutsvoorzieningen met nabestemming natuurgebied.	13/07/2001	0237
3 BRUGGE - OOSTKUST				
Art. Nr.	SYMBOOL	VOORSCHRIFT	DEF.	CODE
1		Gebieden voor toeristische recreatieparken	7/04/1977	0410
2		Lokaal bedrijventerrein met openbaar karakter	5/04/1995	1111
3		Natuureducatieve infrastructuur	5/04/1995	0736
4		Woonreservegebieden	19/09/1996	0181
5		Transportzone	19/09/1996	1033
4 DIKSMUIDE - TORHOUT				


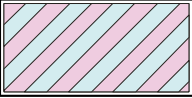


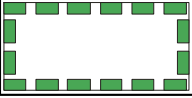
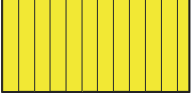

Art. Nr.	SYMBOOL	VOORSCHRIFT	DEF.	CODE
1		Valleigebieden	5/02/1979	0911
2		Lokaal bedrijventerrein met openbaar karakter	28/07/1995	1111
3		Regionaal bedrijventerrein met openbaar karakter	9/02/1999	1011
4		Reservegebied voor regionaal bedrijventerrein met openbaar karakter	9/02/1999	1083
5 IEPER - POPERINGE				
Art. Nr.	SYMBOOL	VOORSCHRIFT	DEF.	CODE
1		Reservegebieden voor beperkte industriële uitbreiding	14/08/1979	1082
2		Reservegebied voor industriële uitbreiding	14/08/1979	1080
3		Reservegebieden voor woonwijken	14/08/1979	0180
4		Agrarische gebieden met ecologisch belang	14/08/1979	0910
5		Reservegebied voor recreatie	14/08/1979	0480
6		Golfterrein	18/11/1992	0431

6		Parkgebied voor verzorgingsinstellingen	20/01/1995	0232
7		Speelbossen of speelweiden	18/11/1992	0731
8		Regionaal bedrijventerrein met openbaar karakter	11/06/1996	1011
6 ROESELARE - TIELT				
Art. Nr.	SYMBOOL	VOORSCHRIFT	DEF.	CODE
1		Reservegebieden voor woonwijken	17/12/1979	0180
2		Gemengde woon- en industriegebieden	17/12/1979	0110
3		Reservegebied voor industriële uitbreiding	17/12/1979	1080
4		Reservegebied voor ambachtelijke uitbreiding	17/12/1979	1180
5		Gebied voor beperkte industriële uitbreiding	17/12/1979	1082
6		Archeologische site	17/12/1979	0913
7		Regionaal bedrijventerrein met openbaar karakter	15/12/1998	1011
8		Gebied voor uitbreiding van bestaande nijverheid	23/11/1994	1084

9		Lokaal bedrijventerrein met openbaar karakter	15/12/1998	1111
10		Agrarisch gebied met ecologisch belang	19/04/1995	0910
11		Gebied voor watergebonden bedrijven	15/12/1998	1032
12		Gebied voor uitbreiding en sanering van bestaande nijverheid	19/04/1995	1085
13		Uitbreiding van ontginningsgebied met nabestemming natuurgebied	15/12/1998	1284
14		Uitbreiding voor bos	15/12/1998	0880

7 KORTRIJK

Art. Nr.	SYMBOOL	VOORSCHRIFT	DEF.	CODE
1		Reservegebieden voor beperkte industriële uitbreiding	4/11/1977	1082
2		Gemengde woon- en industriegebieden	4/11/1977	0110
3		Recreatieve parkgebieden	10/11/1998	0411
4		Regionaal bedrijventerrein met openbaar karakter	10/11/1998	1011
5		Transportzone	6/07/2001	1033

6		Regionale gemengde zone voor diensten en handel	6/07/2001	0330
7		Wetenschapspark	6/07/2001	1034
8		Golfterrein	10/11/1998	0431
9		Gebied voor stedelijke ontwikkeling	10/11/1998	0132
10		Uitbreiding voor bos	10/11/1998	0880
11		Bouwvrij agrarisch gebied	6/07/2001	0916
12		Natuureducatieve infrastructuur	6/07/2001	0736

8 GENTSE EN KANAALZONE

Art. Nr.	SYMBOOL	VOORSCHRIFT	DEF.	CODE
1		Valleigebieden	14/09/1977	0911
2		Reservegebieden voor industriële uitbreiding	14/09/1977	1081
3		Stortgebieden	14/09/1977	1311
4		Bedrijfsgebied met stedelijk karakter	16/03/1994	1110

STEDENBOUWKUNDIGE VOORSCHRIFTEN

22/02/2002


5		Gebied voor zeehaven- en watergebonden bedrijven	28/10/1998	1044
6		Regionaal bedrijventerrein met openbaar karakter	28/10/1998	1011
7		Lokaal bedrijventerrein met openbaar karakter	28/10/1998	1111
8		Kantoor- en dienstzone	28/10/1998	1113
9		Gebied voor handelsbeursactiviteiten en grootschalige culturele activiteiten	28/10/1998	1014
10		Gebied voor stedelijke ontwikkeling	28/10/1998	0132
11		Teleport	28/10/1998	1035
12.1		Koppelingsgebied K1	28/10/1998	0610
12.2		Koppelingsgebied K2	28/10/1998	0611
13		Bijzonder reservatiegebied	28/10/1998	1039
14		Natuureducatieve infrastructuur	28/10/1998	0736
15		Pleisterplaats voor nomaden of woonwagenbewoners	28/10/1998	0130

16		Zone met cultureelhistorische waarde	28/10/1998	1610
17		Industriegebied voor milieubelastende bedrijven met nabestemming groengebied	7/07/1998	1040
18		Golfterrein	28/10/1998	0431
9				
EEKLO - AALTER				
Art. Nr.	SYMBOOL	VOORSCHRIFT	DEF.	CODE
1		Valleigebieden	24/03/1978	0911
10				
DENDERMONDE				
Art. Nr.	SYMBOOL	VOORSCHRIFT	DEF.	CODE
1		Agrarisch gebied met ecologisch belang	7/11/1978	0910
2		Bosgebieden met ecologisch belang	7/11/1978	0810
11				
OUDENAARDE				
Art. Nr.	SYMBOOL	VOORSCHRIFT	DEF.	CODE
1		Vallei- of brongebieden	24/02/1977	0912
2		Golfterrein	20/04/1994	0431

STEDENBOUWKUNDIGE VOORSCHRIFTEN


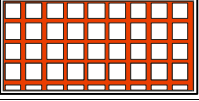

22/02/2002

3		Gebied voor stedelijke ontwikkeling	29/10/1999	0132
4		Gebied voor kernontwikkeling	29/10/1999	0133
5		Regionaal bedrijventerrein met openbaar karakter	29/10/1999	1011
6		Kleinhandelszone	29/10/1999	1012
7		Bouwvrij agrarisch gebied	29/10/1999	0916
8		Zone met cultuurhistorische waarde	29/10/1999	1610
9		Uitbreiding voor bos	29/10/1999	0880
10		Pleisterplaats voor nomaden of woonwagenbewoners	29/10/1999	0130
11		Gebied voor natuureducatieve infrastructuur	29/10/1999	0736
12		Laguneringveld met nabestemming bosgebied	29/10/1999	1336
13		Regionaal bedrijventerrein	29/10/1999	1013
14		Stortgebied met nabestemming natuurontwikkeling	29/10/1999	1333

12 AALST - NINOVE - GERAARDSBERGEN - ZOTTEGEM				
Art. Nr.	SYMBOOL	VOORSCHRIFT	DEF.	CODE
1		Kleintuingebied	30/05/1978	0931
2		Regionaal bedrijventerrein met openbaar karakter	14/12/1994	1011
13 ST.NIKLAAS - LOKEREN				
Art. Nr.	SYMBOOL	VOORSCHRIFT	DEF.	CODE
1		Valleigebieden	7/11/1978	0911
4		Natuurgebieden met erfdienstbaarheid	7/11/1978	0730
5		Reservegebied voor industriële uitbreiding	7/11/1978	1080
6		Lokaal bedrijventerrein met openbaar karakter	17/06/1996	1111
9		Gecontroleerd overstromingsgebied	1/06/1999	1612
11		Zeehavengebied type 2	8/09/2000	1048
12		Zeehavengebied type 3	8/09/2000	1088


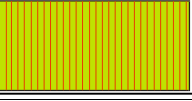






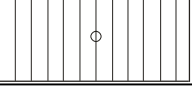

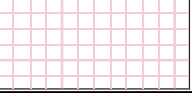
13		Reservatiestrook voor buffer	8/09/2000	1535
14		Zeehavengebied met tijdelijke agrarische bestemming	8/09/2000	1050
15		Multimodale logistieke zone in zeehavengebied type 2	8/09/2000	1047
16		Zone met veiligheidsoverdruk	8/09/2000	1614
17		Koppelingsgebied type 1	8/09/2000	0610
18		Reservatiestrook voor leefbaarheidsbuffer	8/09/2000	1536
19		Reservatiestrook voor leefbaarheidsbuffer type 2	8/09/2000	1537
20		Zeehavengebied met tijdelijke bestemming valleigebied	8/09/2000	1049

14**ANTWERPEN**

Art. Nr.	SYMBOOL	VOORSCHRIFT	DEF.	CODE
1		Bijzondere voorschriften betreffende hoogte van de gebouwen	7/07/2000	0111
2		Reservegebieden voor woonwijken	3/10/1979	0180
3		Gebieden voor service - residentie	3/10/1979	0131

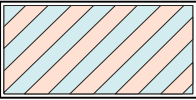



STEDENBOUWKUNDIGE VOORSCHRIFTEN



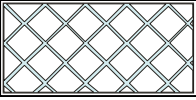
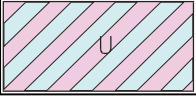
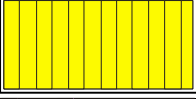




22/02/2002

4		Gemengde woon- en industriegebieden	3/10/1979	0110
5		Pleisterplaats voor nomaden of woonwagenbewoners	28/10/1998	0130
6		Oeverstrook met bijzondere bestemming	28/10/1998	0432
7		Vliegveld van Deurne	3/10/1979	1530
8		Bosgebieden met ecologisch belang	3/10/1979	0810
9		Golfterrein	28/07/1995	0431
10		Opspuitings- en ontginningsgebieden	3/10/1979	1210
12		Bijzondere natuurgebieden	3/10/1979	0732
13		Speelbossen of speelweiden	3/10/1979	0731
15		Alternatieve reservatiegebieden	3/10/1979	0281
16		Bijzondere industriegebieden	3/10/1979	1030
17		Reservegebieden voor ambachtelijke bedrijven en kleine en middelgrote ondernemingen	3/10/1979	1181

STEDENBOUWKUNDIGE VOORSCHRIFTEN




22/02/2002







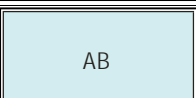

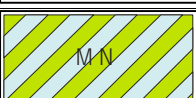
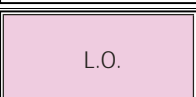

18		Zone met cultuurhistorische waarde	28/10/1998	1610
19		Gemengd gemeenschapsvoorzienings- en dienstverleningsgebied	28/07/1995	0210
20		Lokaal bedrijventerrein met openbaar karakter	26/03/1996	1111
21		Gebied voor openbare nutsvoorziening, bedrijventerrein en groenzone	26/03/1996	1043
22		Industriegebied met nabestemming natuurgebied	28/10/1998	1041
23		Gebied voor kleine niet-hinderlijke bedrijven en kantoren	28/07/1995	1112
24		Regionaal bedrijventerrein met openbaar karakter	28/10/1998	1011
25		Agrarisch gebied met ecologisch belang	28/10/1998	0910
26		Gebied voor stedelijke ontwikkeling	28/10/1998	0132
27		Industriegebied met nabestemming woongebied	28/10/1998	1045
28		Natuurgebied met bijzondere voorschriften voor de kleinijverheid	28/10/1998	0738
29		Researchpark	28/10/1998	1036

30		Reservegebied voor sliblagunering	27/10/1998	1380
31		Bijzondere reservatie met specifieke voorwaarden	27/10/1998	1534
32		Gebied voor windmolenpark	7/07/2000	1613
33		Universiteitspark	7/07/2000	1042
34		Bouwvrij agrarisch gebied	7/07/2000	0916
35		Uitbreidingsgebied voor recreatie	7/07/2000	0482
15 MECHELEN				
Art. Nr.	SYMBOOL	VOORSCHRIFT	DEF.	CODE
1		Groengebied met vissershutten	5/08/1976	0733
3		Agrarisch gebied met ecologisch belang	30/03/2001	0910
16 TURNHOUT				
Art. Nr.	SYMBOOL	VOORSCHRIFT	DEF.	CODE
1		Agrarische gebieden met ecologisch belang	30/09/1977	0910

2		Stortgebieden	30/09/1977	1310
3		Opspuitings- en ontginningsgebied	30/09/1977	1210
4		Reservegebied voor recreatie	30/09/1977	0480
5		Transportzone	22/12/1994	1033
6		Business - park	19/09/1995	1038
7		Lokaal bedrijventerrein met openbaar karakter	24/07/1996	1111
8		Recreatieve parkgebieden	24/07/1996	0411
9		Woongebied met recreatief karakter	29/10/1999	0118

17 HERENTALS - MOL

Art. Nr.	SYMBOOL	VOORSCHRIFT	DEF.	CODE
1		Agrarische gebieden met ecologisch belang	28/07/1978	0910
2		Bosgebieden met ecologisch belang	28/07/1978	0810
3		Stortgebieden	28/07/1978	1310

4		Opspuitings- en ontginningsgebieden	28/07/1978	1210
5		Reservegebieden voor ambachtelijke bedrijven en kleine en middelgrote ondernemingen	28/07/1978	1181
6		Gebieden voor de vestiging van kerninstallaties	28/07/1978	1630
7		Gebieden voor jeugdcamping	28/07/1978	0430
8		Pleisterplaats voor nomaden, zigeuners of woonwagenbewoners	28/07/1978	0130
9		Reservegebied voor recreatie	28/07/1978	0480
10		Abdijgebieden	28/07/1978	0230
11		Golfterrein	7/02/1990	0431
12		Museumcentrum	7/02/1990	0737
13		Lokaal bedrijventerrein met openbaar karakter	24/07/1996	1111
18 NEERPELT - BREE				
Art. Nr.	SYMBOOL	VOORSCHRIFT	DEF.	CODE
1		Reservegebieden voor ambachtelijke uitbreiding	22/03/1978	1180

2		Industriegebied met bijzondere bestemming	22/03/1978	1031
3		Gebieden voor jeugdcamping	22/03/1978	0430
4		Agrarisch gebied met ecologisch belang	28/07/1995	0910
5		Stortgebied voor gepollueerde gronden	28/07/1995	1334
6		Reservegebieden voor industriële uitbreiding	28/07/1995	1080
7		Tijdelijk gebied voor gemeenschapsvoorziening	28/07/1995	0233
8		Zone voor opslagplaatsen	28/07/1995	1130


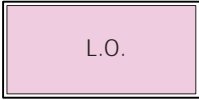









19 HASSELT - GENK

Art. Nr.	SYMBOOL	VOORSCHRIFT	DEF.	CODE
1		Gebieden voor jeugdcamping	3/04/1979	0430
2		Agrarische gebieden met ecologisch belang	3/04/1979	0910
3		Gebieden voor wachtbekken	3/04/1979	1631
4		Gebieden voor recreatiepark	3/04/1979	0412



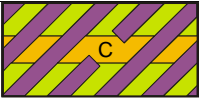

STEDENBOUWKUNDIGE VOORSCHRIFTEN

22/02/2002

5		Pleisterplaats voor nomaden of woonwagenbewoners	3/04/1979	0130
6		Reservegebieden voor industriële uitbreiding	3/04/1979	1080
7		Bezinkingsgebied	3/04/1979	1332
8		Industrie - stortgebieden	3/04/1979	1330
9		Reservegebieden voor ambachtelijke bedrijven en kleine en middelgrote ondernemi	3/04/1979	1181
10		Reservegebied voor recreatie	3/04/1979	0480
11		Zone voor handelsvestigingen	12/10/1988	1131
14		Golfterrein	27/04/1994	0431
16		Uitbreidingsgebied voor stedelijke functies	30/04/1996	0182
17		Transportzone	30/04/1996	1033
18		Gebied voor gemeenschapsvoorzieningen, openbare nutsvoorzieningen en natuurontwikkeling	30/04/1996	0234
19		Tijdelijk ontginningsgebied met nabestemming bosgebied	1/06/1995	1231



20		Gebied voor wachtbekken met ondergeschikte waterrecreatieve functie	9/07/1996	1635
21		Lokaal bedrijventerrein met openbaar karakter	6/10/2000	1111
22		Gebied voor stedelijke ontwikkeling	6/10/2000	0132
23		Gebied voor windmolenpark	6/10/2000	1613
24		Recreatiegebied met nabestemming natuur.	6/10/2000	0414
25		Zone met cultuurhistorische waarde	6/10/2000	1610
26		Gebied voor handelbeursactiviteiten en grootschalige culturele activiteiten	6/10/2000	1014
27		Natuureducatieve infrastructuur	6/10/2000	0736
28		Gebied voor duurzame stedelijke ontwikkeling.	6/10/2000	0134
29		Researchpark	6/10/2000	1036
20 LIMBURGS MAASLAND				
Art. Nr.	SYMBOOL	VOORSCHRIFT	DEF.	CODE
1		Gebieden voor jeugdcamping	1/09/1980	0430


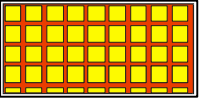
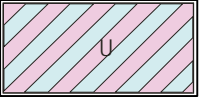
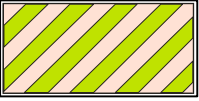
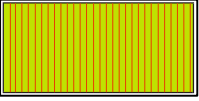
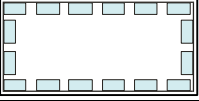
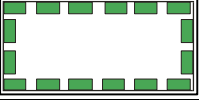

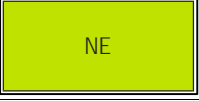
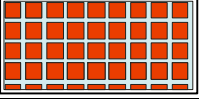
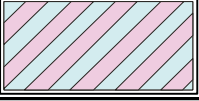
2		Agrarische gebieden met ecologisch belang	1/09/1980	0910
3		Pleisterplaats voor nomaden of woonwagenbewoners	1/09/1980	0130
4		Reservegebieden voor ambachtelijke bedrijven en kleine en middelgrote ondernemingen	1/09/1980	1181
5		Reservegebied voor recreatie	1/09/1980	0480
8		Kleiontginningsgebieden	1/09/1980	1211
9		Reservegebieden voor kleiontginning	1/09/1980	1281
10		Bijzonder groengebied	1/09/1980	0734
11		Bosgebieden met ecologisch belang	1/09/1980	0810
12		Tijdelijk ontginningsgebied	1/09/1980	1230
13		Zone voor Koninklijk domein	10/07/1991	1636
14		Ontginningsgebied met nabestemming natuurontwikkeling	13/07/2001	1212
15		Zone voor natuurontwikkeling	1/12/1993	0710


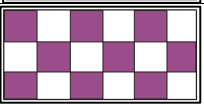


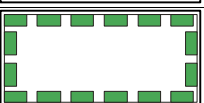
16		Uitbreidingsgebied voor stedelijke functies	18/05/2001	0182
18		Bijzonder ontginningsgebied met nabestemming natuurgebied	13/07/2001	1232
19		Ontginningsgebied met nabestemming recreatie en natuur.	13/07/2001	1213
20		Gebied voor stedelijke ontwikkeling.	13/07/2001	0132

21**ST.TRUIDEN - TONGEREN**

Art. Nr.	SYMBOOL	VOORSCHRIFT	DEF.	CODE
1		Reservegebieden voor industriële uitbreiding	5/04/1977	1080
2		Parkgebieden met semi - agrarische functie	5/04/1977	0510
3		Opspuitingsgebied	5/04/1977	1331
4		Lokaalbedrijfventerrein met openbaar karakter	9/07/1996	1111
5		Landbouwgebied met culturele historische en/of esthetische waarde	22/11/1995	0914
6		Woonansnijdingsgebieden	22/11/1995	0183
7		Regionaal bedrijfventerrein met openbaar karakter	9/07/1996	1011

9		Agrarisch gebied met ecologisch belang	9/07/1996	0910
10		Kleinhandelszone	7/09/2001	1012
11		Uitbreiding voor bos	7/09/2001	0880
12		Recreatiepark	7/09/2001	0415
22 AARSCHOT - DIEST				
Art. Nr.	SYMBOOL	VOORSCHRIFT	DEF.	CODE
1		Agrarische gebieden met ecologisch belang	7/11/1978	0910
2		Reservegebieden voor industriële uitbreiding	7/11/1978	1080
23 LEUVEN				
Art. Nr.	SYMBOOL	VOORSCHRIFT	DEF.	CODE
1		Agrarische gebieden met ecologisch belang	23/06/1998	0912
2		Regionaal bedrijventerrein met openbaar karakter	23/06/98 23/07/98	1011
3		Transportzone	23/06/1998	1033

4		Gebied voor stedelijke ontwikkeling	23/06/1998	0132
5		Woonreservegebieden	23/06/1998	0181
6		Universiteitspark	23/06/1998	1042
7		Gebied met hoofdkwartierfunctie	23/06/1998	1037
8		Pleisterplaats voor nomaden of woonwagenbewoners	23/06/1998	0130
9		Reservegebied voor gemeenschapsvoorzieningen en openbare nutsvoorzieningen	23/06/1998	0280
10		Uitbreiding voor bos	23/06/1998	0880
11		Gebied voor inerte opvulling	26/06/1996	1335
12		Natuureducatieve infrastructuur	13/12/1995	0736
13		Woon aansnijdingsgebieden	13/12/1995	0183
14		Researchpark	23/07/1998	1036
24 TIENEN - LANDEN				
Art. Nr.	SYMBOOL	VOORSCHRIFT	DEF.	CODE

1		Reservegebieden voor industriële uitbreiding	24/03/1978	1080
2		Bezinkingsgebied	24/03/1978	1332
3		Agrarisch gebied met ecologisch belang	1/12/1993	0910
4		Publieke bedrijvenzones	1/12/1993	1010
6		Uitbreidingsgebied voor bos	17/06/1996	0880

25**HALLE - VILVOORDE - ASSE**

Art. Nr.	SYMBOOL	VOORSCHRIFT	DEF.	CODE
1		Reservegebieden voor woonwijken	7/03/1977	0180
2		Reservegebieden voor industriële uitbreiding	7/03/1977	1080
3		Reservegebieden voor winkelcentra en grootdistributiebedrijven	7/03/1977	0380
4		Zone met cultuurhistorische waarde	17/07/2000	1610
5		Stortgebieden	7/03/1977	1310

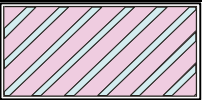



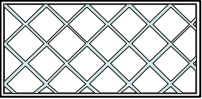


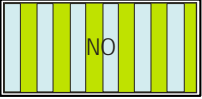

STEDENBOUWKUNDIGE VOORSCHRIFTEN

22/02/2002

6		Serregebieden	7/03/1977	0930
7		Groengebieden met semi - residentiële functie	7/03/1977	0735
8		Bijzondere bepalingen betreffende de woongebieden	7/03/1977	0113
9		Woongebied met recreatief karakter	29/06/1999	0118
10		Regionaal bedrijventerrein ingericht door de overheid.	17/07/2000	1011
11		Researchpark	13/12/1995	1036
12		Lokaal bedrijventerrein met openbaar karakter	13/12/1995	1111
13		Woonansnijdingsgebieden	13/12/1995	0183
15		Golfterrein	17/07/2000	0431
16		Bufferzone met geluidswerende gebouwen bij de economische poort internationale luchthaven Zaventem	17/07/2000	0631
17		Bufferzone met geluidswerende aarden wallen bij de economische poort internationale luchthaven Zaventem	17/07/2000	0630
18		Projectgebied ter uitvoering van de maatregelen tegen grondlawaai bij de economische poort internationale luchthaven Zaventem	17/07/2000	1016

STEDENBOUWKUNDIGE VOORSCHRIFTEN

22/02/2002

19		Gebied voor luchthavengerelateerde kantoren en diensten	17/07/2000	1015
20		Gebied voor stedelijke ontwikkeling	17/07/2000	0132
21		Gebied voor watergebonden bedrijven	17/07/2000	1032
22		Wetenschapspark	17/07/2000	1034
23		Gebied voor windmolenpark	17/07/2000	1613
24		Kleinhandelszone	17/07/2000	1012
25		Kantoor- en dienstzone	17/07/2000	1113
26		Gebied voor gemeenschaps- en openbare nutsvoorzieningen in combinatie met natuurontwikkeling	17/07/2000	0238
27		Agrarisch gebied met ecologisch belang	17/07/2000	0910